




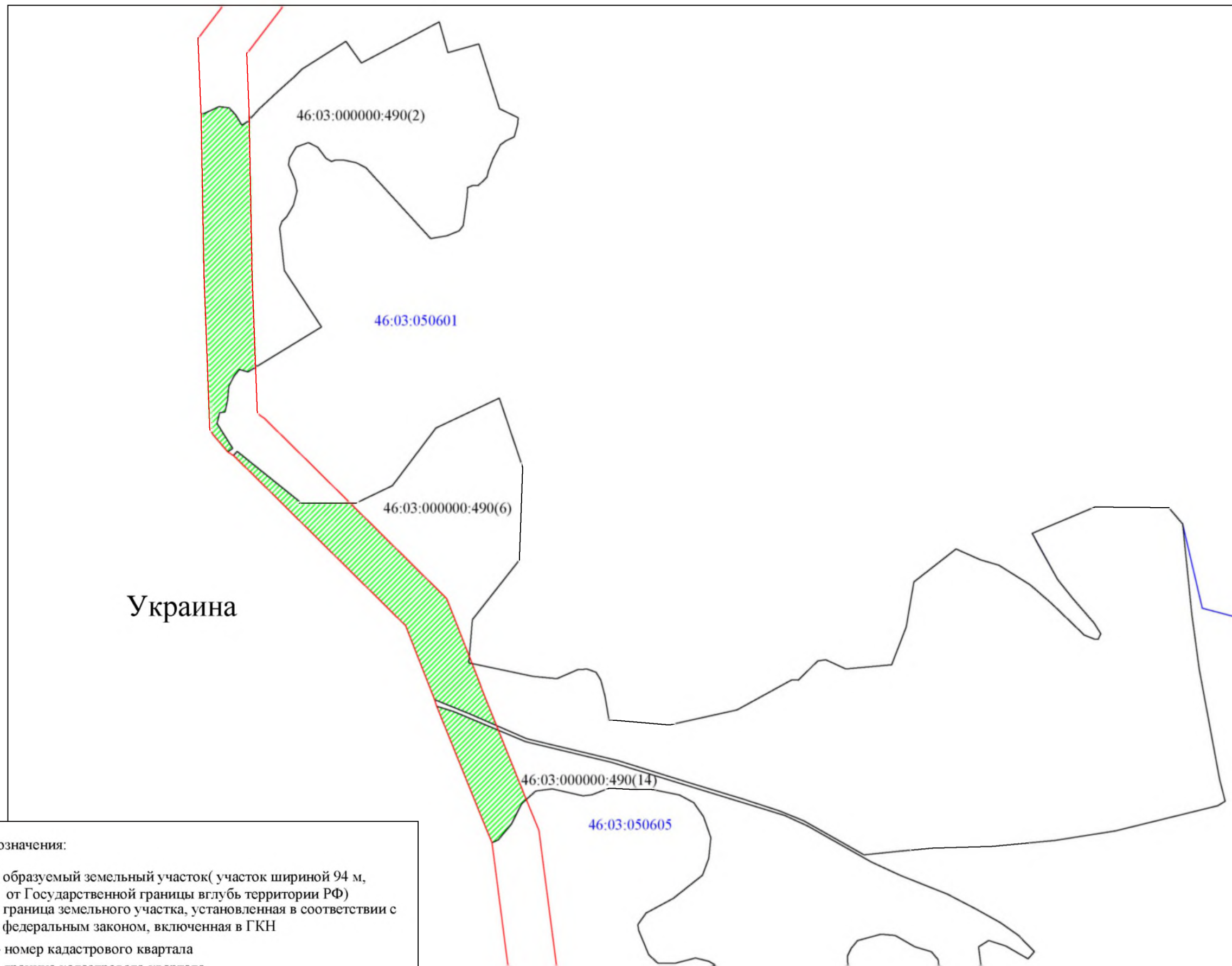


Земельные участки, пересекаемые, образуемым земельным участком	
46:03:000000:490	
46:03:000000:627	
46:03:000000:713	
46:03:030203:1	
46:03:030203:6	
46:03:000000:650	
46:03:090502:4	
46:03:140505:14	
46:03:140502:13	
46:03:140502:9	
46:03:140502:8	
46:03:140502:1	
46:03:140501:1	
46:03:020118:112	
46:03:020118:239	
46:03:020118:107	
46:03:020118:2	
46:03:020118:238	
46:03:020118:3	
46:03:020116:3	
46:03:020116:66	
46:03:000000:699	
46:03:140513:1	
46:03:140512:5	
46:03:140512:6	
46:03:140512:1	ЕЗП 46:03:000000:3
46:03:140512:2	
46:03:140512:3	
46:03:140511:1	
46:03:140511:2	
46:03:140511:3	
46:03:140511:4	
46:03:140511:5	
46:03:140511:6	
46:03:140511:7	
46:03:140511:9	
46:03:140511:10	
46:03:140510:1	
46:03:140510:17	
46:03:000000:659	
46:03:140510:16	
46:03:040909:1	
46:03:040908:1	
46:03:040904:7	
46:03:060209:23	
46:03:000000:745	
46:03:050607:1	
46:03:040907:1	
46:03:0140510:2	
46:03:0140501:9	

Глушковский район

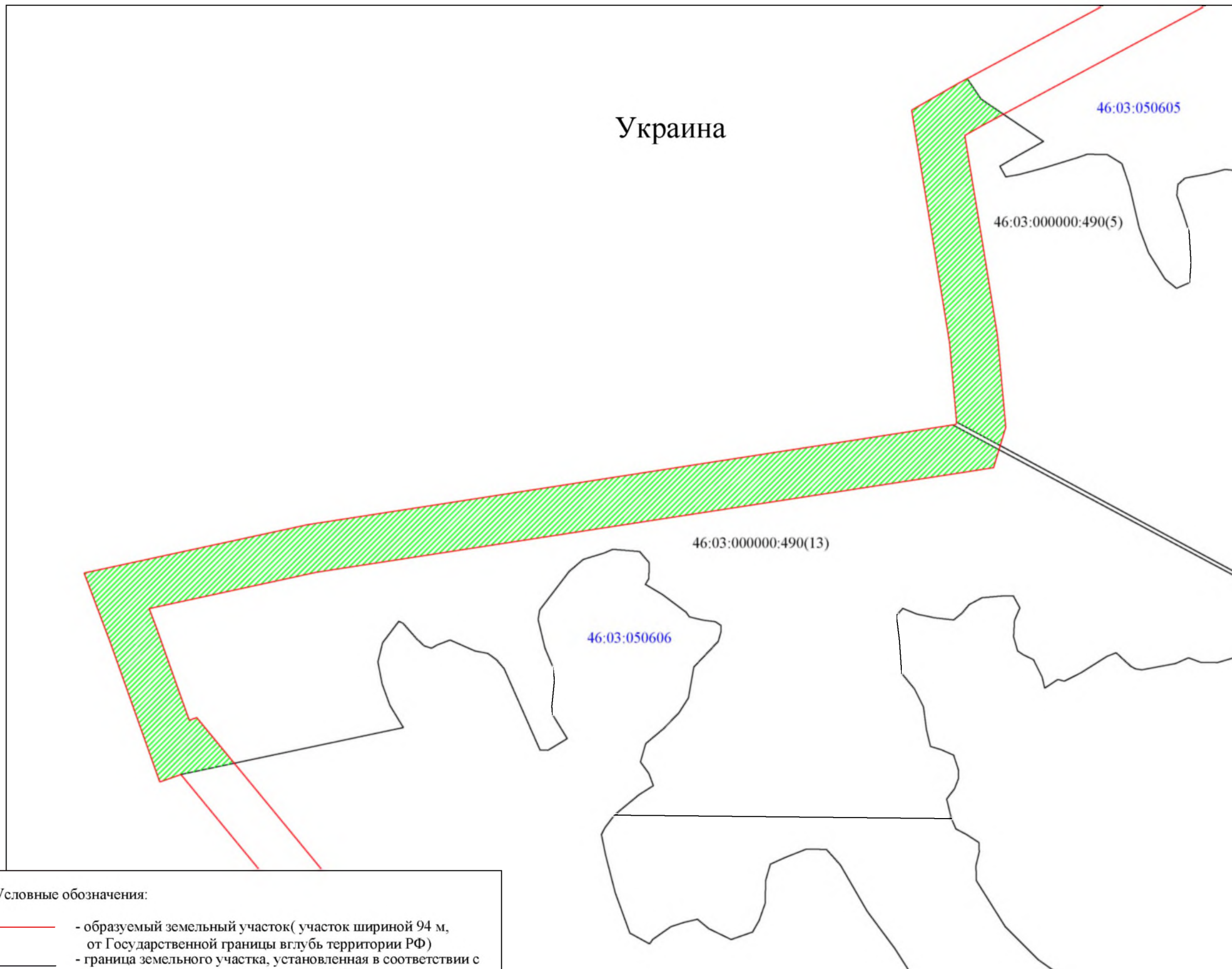
- Условные обозначения:
-  - образуемый земельный участок(участок шириной 94 м, от Государственной границы вглубь территории РФ)
 -  - граница земельного участка, установленная в соответствии с федеральным законом, включенная в ГКН
 -  - зона пересечений образуемого земельного участка, с участками внесенным в ГКН
 - 1** - номер схемы расположения , соответствующей выделенной территории
 -  - железная дорога
 -  - места пересечения образуемого земельного участка и железной дороги



Условные обозначения:

- - образуемый земельный участок(участок шириной 94 м, от Государственной границы вглубь территории РФ)
- - граница земельного участка, установленная в соответствии с федеральным законом, включенная в ГКН
- 46:03:050605 - номер кадастрового квартала
- - граница кадастрового квартала
- зона пересечения образуемого земельного участка с участками внесенными в ГКН
- 46:03:030203:6- кадастровый номер земельного участка включенного в ГКН

Масштаб 1:8000



Условные обозначения:

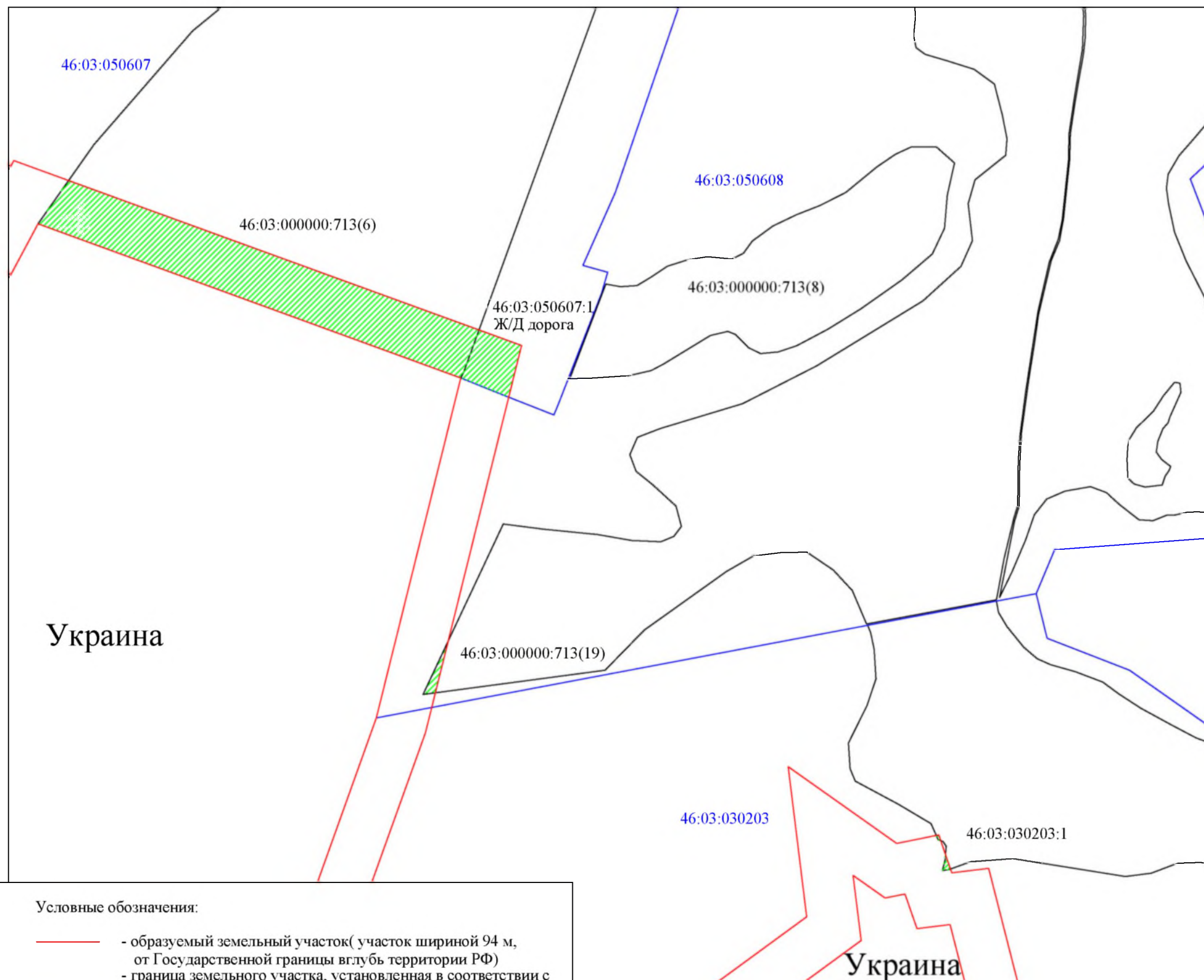
- - образуемый земельный участок (участок шириной 94 м, от Государственной границы вглубь территории РФ)
- - граница земельного участка, установленная в соответствии с федеральным законом, включенная в ГКН
- 46:03:050605 - номер кадастрового квартала
- - граница кадастрового квартала
- зона пересечения образуемого земельного участка с участками внесенными в ГКН
- 46:03:030203:6 - кадастровый номер земельного участка включенного в ГКН



Масштаб 1:8000

Условные обозначения:

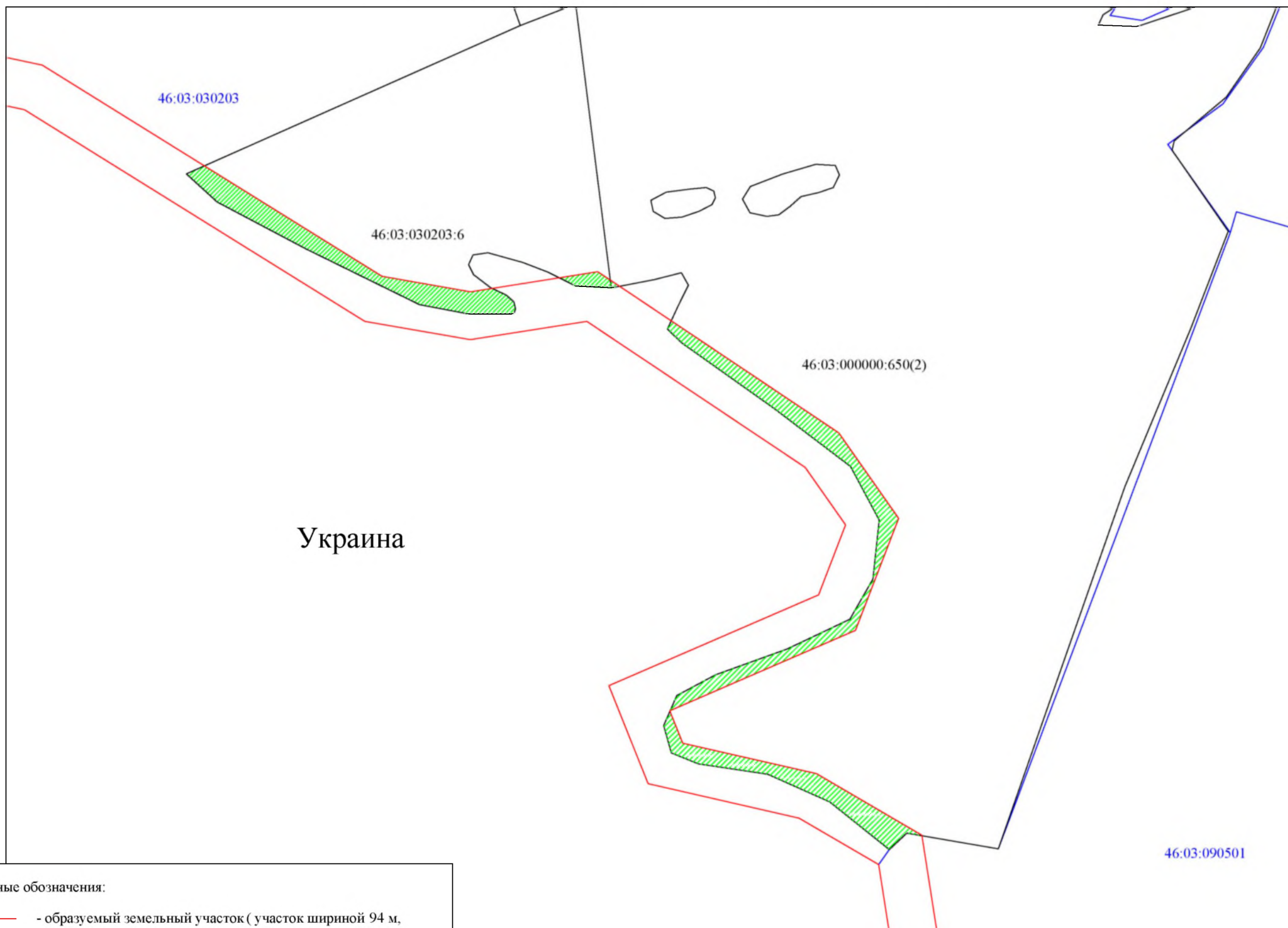
- - образуемый земельный участок(участок шириной 94 м, от Государственной границы вглубь территории РФ)
- - граница земельного участка, установленная в соответствии с федеральным законом, включенная в ГКН
- 46:03:050605 - номер кадастрового квартала
- - граница кадастрового квартала
- зона переечения образуемого земельного участка с участками внесенными в ГКН
- 46:03:030203:6 - кадастровый номер земельного участка включенного в ГКН



Условные обозначения:

- - образуемый земельный участок(участок шириной 94 м, от Государственной границы вглубь территории РФ)
- - граница земельного участка, установленная в соответствии с федеральным законом, включенная в ГКН
- 46:03:050605 - номер кадастрового квартала
- - граница кадастрового квартала
- зона пересечения образуемого земельного участка с участками внесенными в ГКН
- 46:03:030203:6 - кадастровый номер земельного участка включенного в ГКН

Масштаб 1:8000

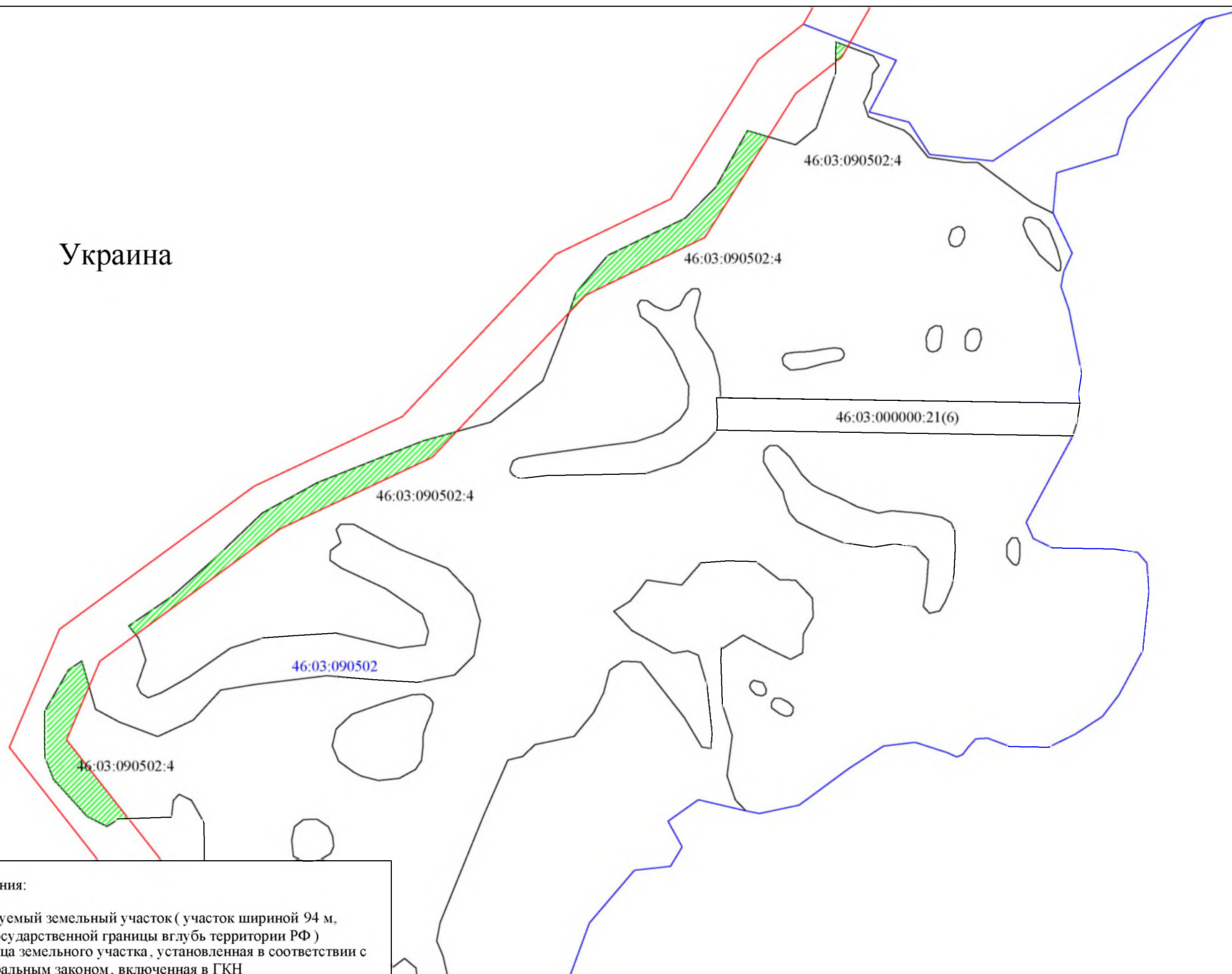


Условные обозначения:

- - образуемый земельный участок (участок шириной 94 м, от Государственной границы вглубь территории РФ)
- - граница земельного участка, установленная в соответствии с федеральным законом, включенная в ГКН
- 46:03:050605 - номер кадастрового квартала
- - граница кадастрового квартала
- зона пересечения образуемого земельного участка с участками внесенными в ГКН
- 46:03:030203:6 - кадастровый номер земельного участка включенного в ГКН

Масштаб 1:8000

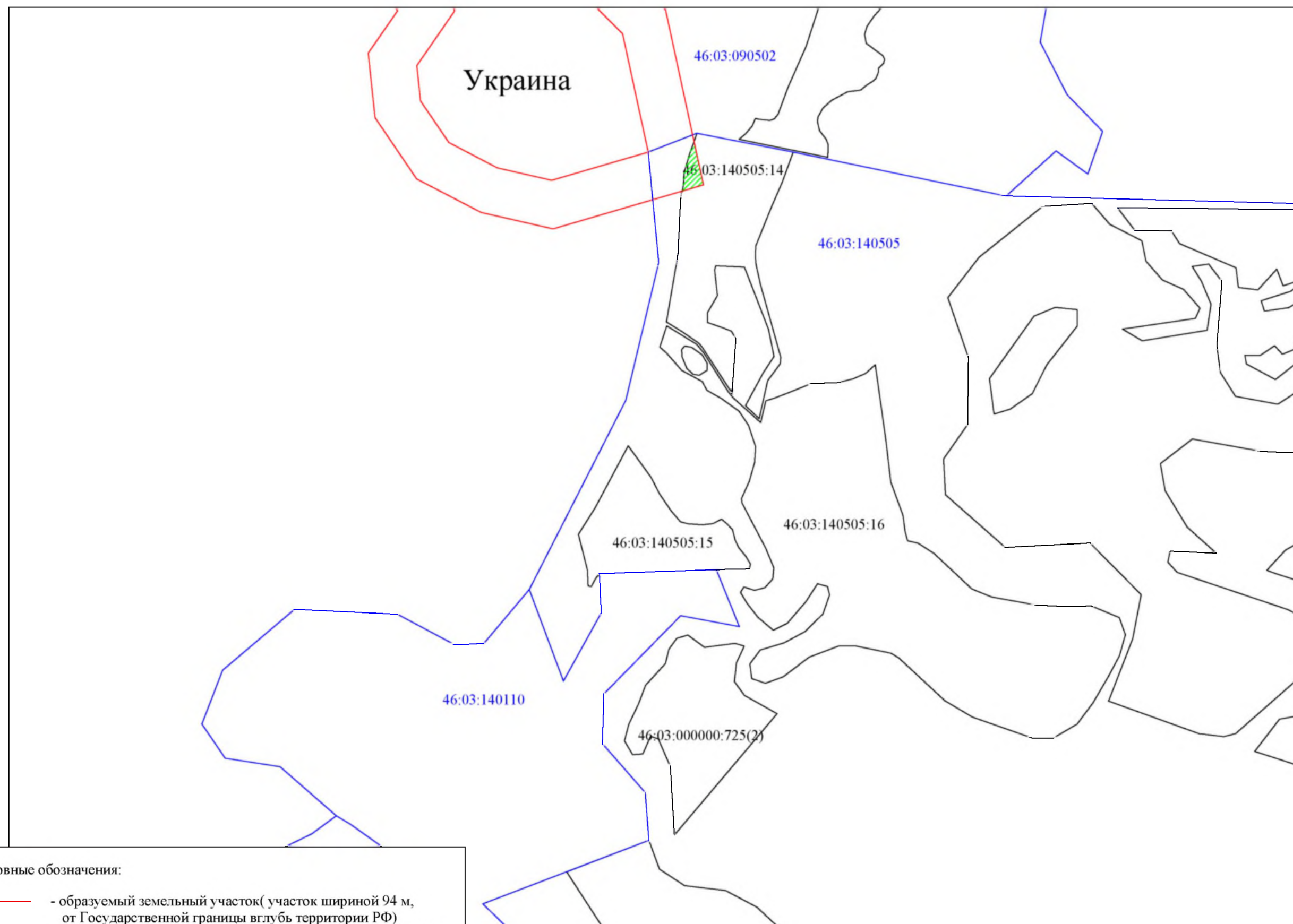
Украина



Условные обозначения:

- - образуемый земельный участок (участок шириной 94 м, от Государственной границы вглубь территории РФ)
- - граница земельного участка, установленная в соответствии с федеральным законом, включенная в ГКН
- 46:03:050605 - номер кадастрового квартала
- - граница кадастрового квартала
- зона пересечения образуемого земельного участка с участками внесенными в ГКН
- кадастровый номер земельного участка включенного в ГКН

Масштаб 1:8000



Условные обозначения:

- - образуемый земельный участок(участок шириной 94 м, от Государственной границы вглубь территории РФ)
- - граница земельного участка, установленная в соответствии с федеральным законом, включенная в ГКН

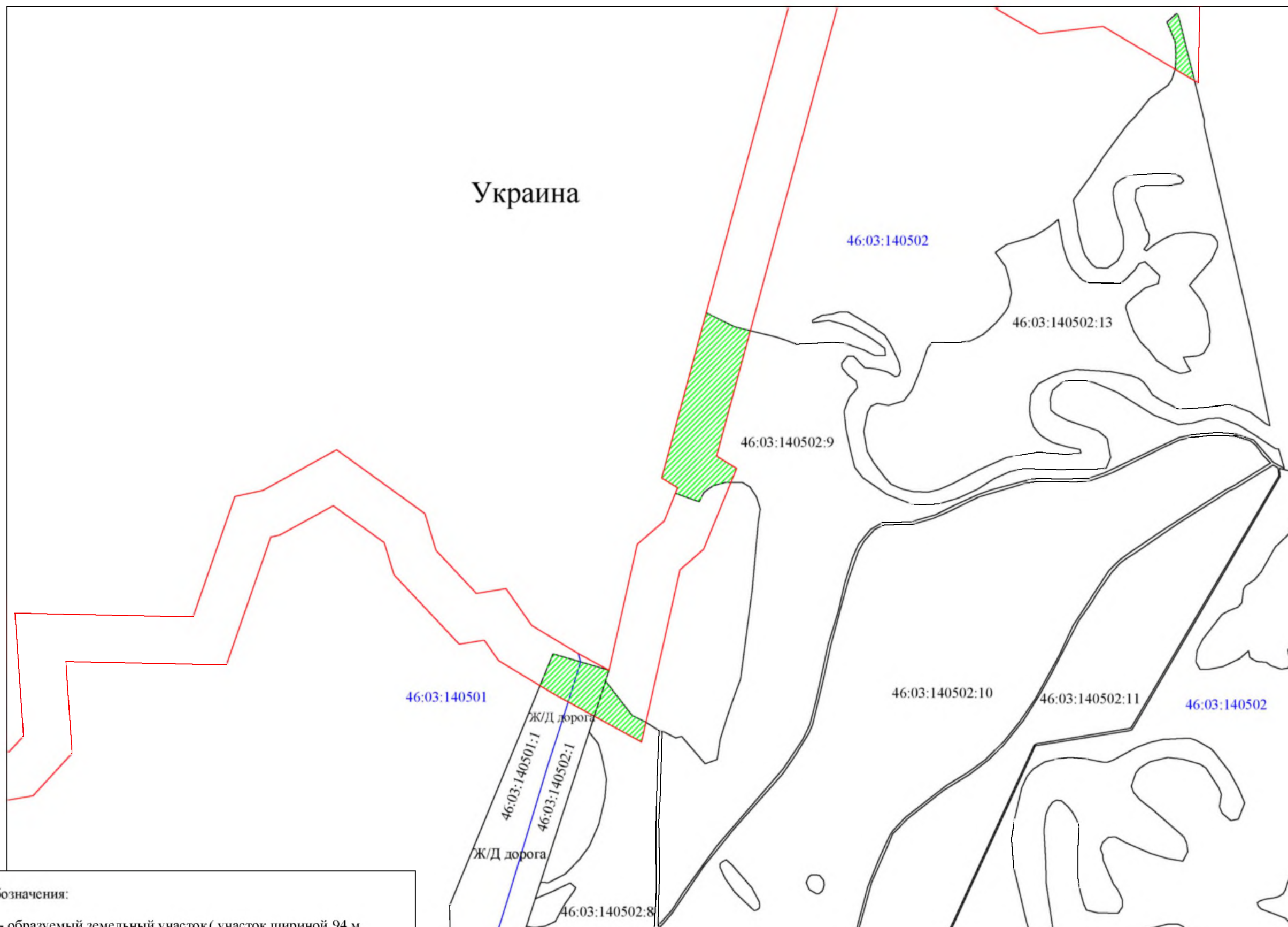
46:03:050605 - номер кадастрового квартала

— - граница кадастрового квартала

- зона пересечения образуемого земельного участка с участками внесенными в ГКН

46:03:030203:6 - кадастровый номер земельного участка включенного в ГКН

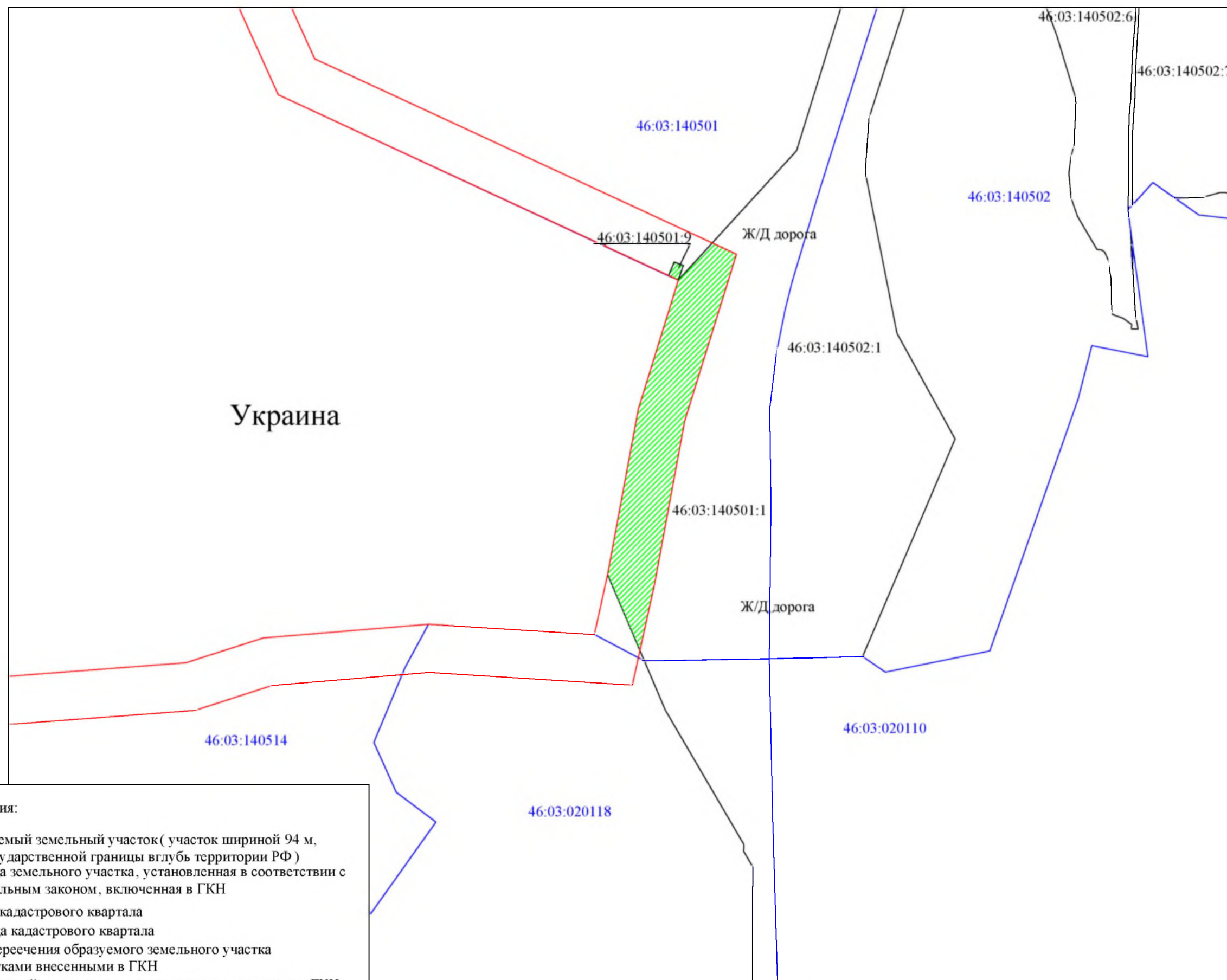
Масштаб 1:8000

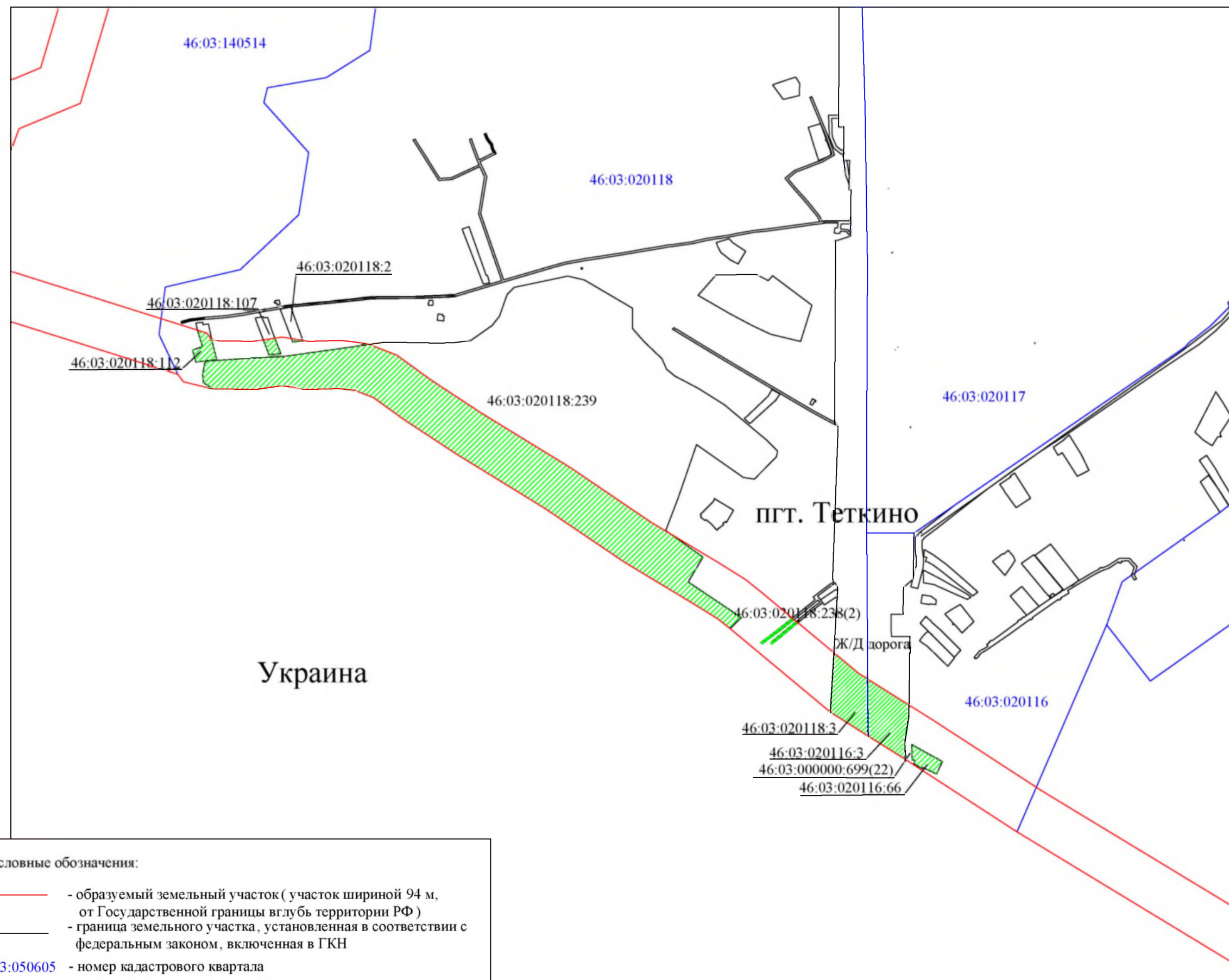


Условные обозначения:

- - образуемый земельный участок (участок шириной 94 м, от Государственной границы вглубь территории РФ)
- - граница земельного участка, установленная в соответствии с федеральным законом, включенная в ГКН
- 46:03:050605 - номер кадастрового квартала
- - граница кадастрового квартала
- зона пересечения образуемого земельного участка с участками внесенными в ГКН
- 46:03:030203:6 - кадастровый номер земельного участка включенного в ГКН

Масштаб 1:8000

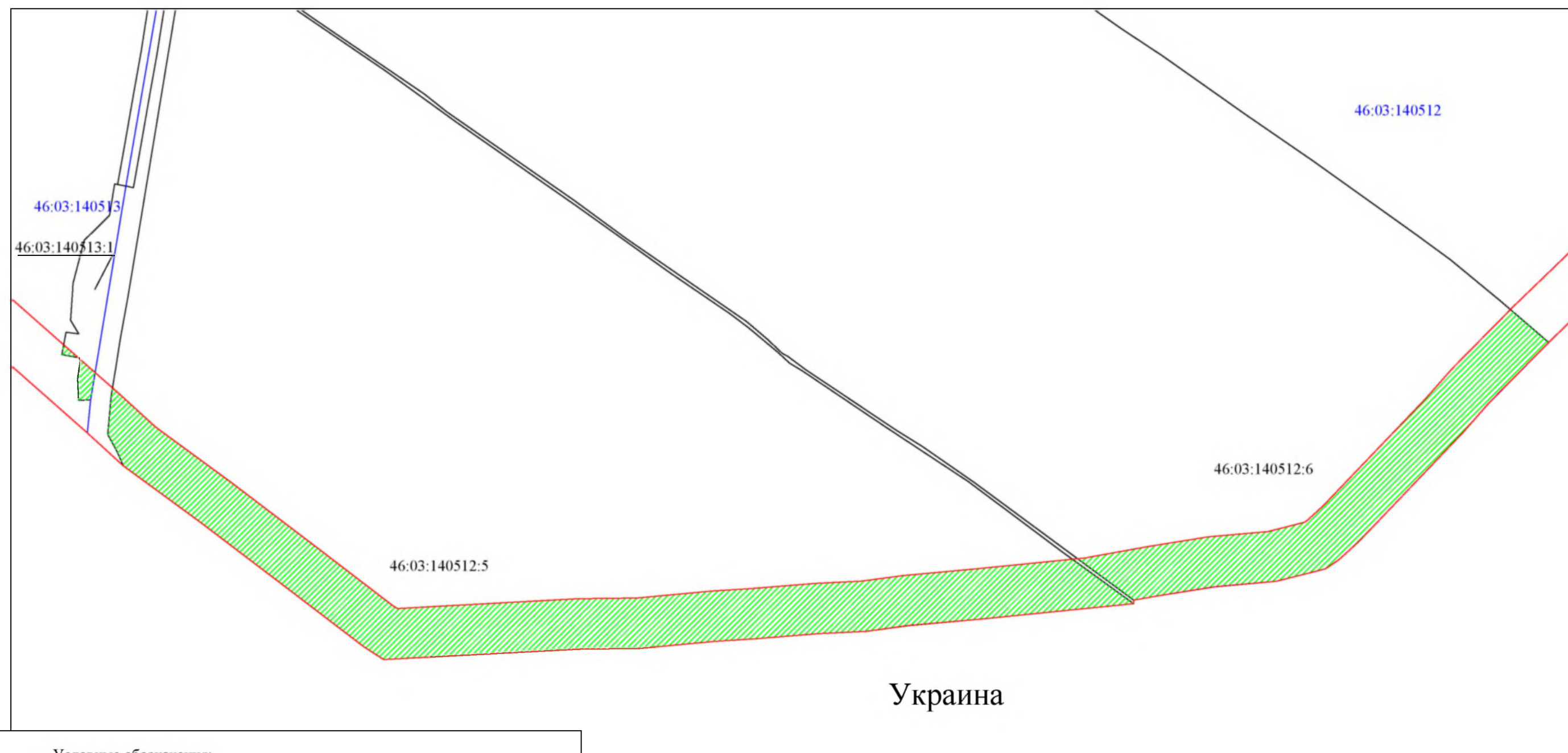




Условные обозначения:

- - образуемый земельный участок (участок шириной 94 м, от Государственной границы вглубь территории РФ)
- - граница земельного участка, установленная в соответствии с федеральным законом, включенная в ГКН
- 46:03:050605 - номер кадастрового квартала
- - граница кадастрового квартала
- зона пересечения образуемого земельного участка с участками внесенными в ГКН
- 46:03:030203:6 - кадастровый номер земельного участка включенного в ГКН

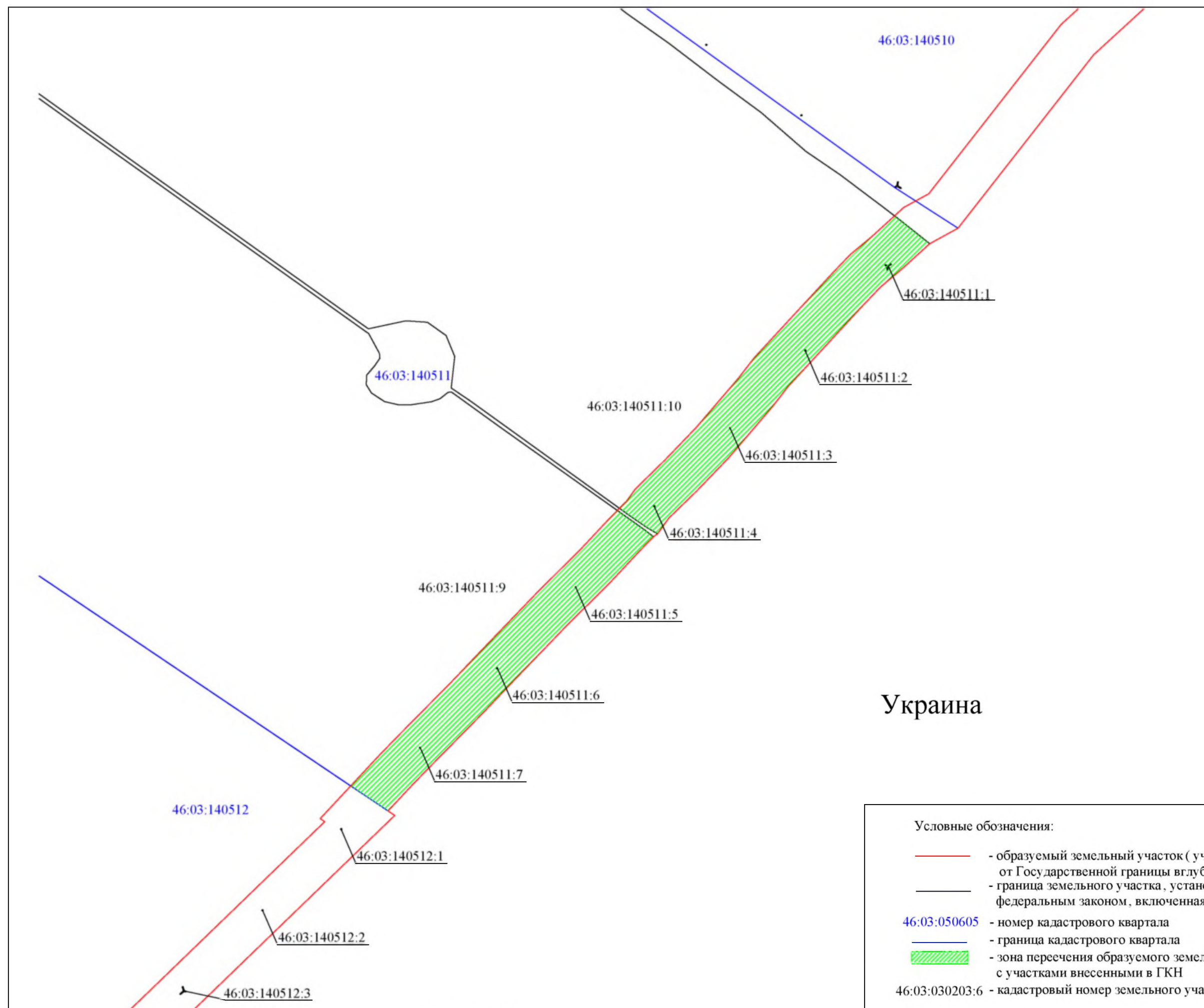
Масштаб 1:8000



Условные обозначения:

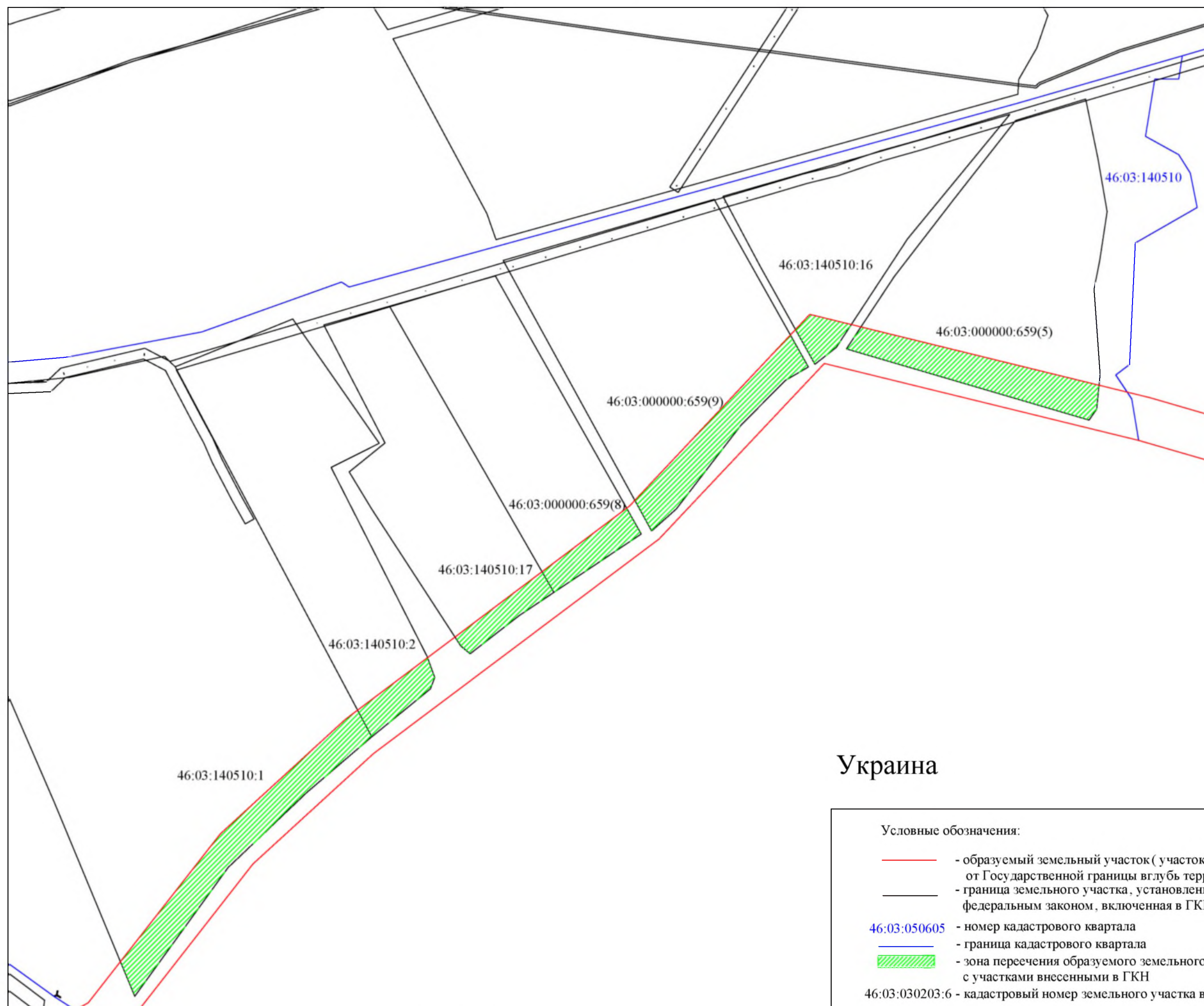
- - образуемый земельный участок (участок шириной 94 м, от Государственной границы вглубь территории РФ)
- - граница земельного участка, установленная в соответствии с федеральным законом, включенная в ГКН
- 46:03:050605 - номер кадастрового квартала
- - граница кадастрового квартала
- зона пересечения образуемого земельного участка с участками внесенными в ГКН
- 46:03:030203:6 - кадастровый номер земельного участка включенного в ГКН

Масштаб 1:8000

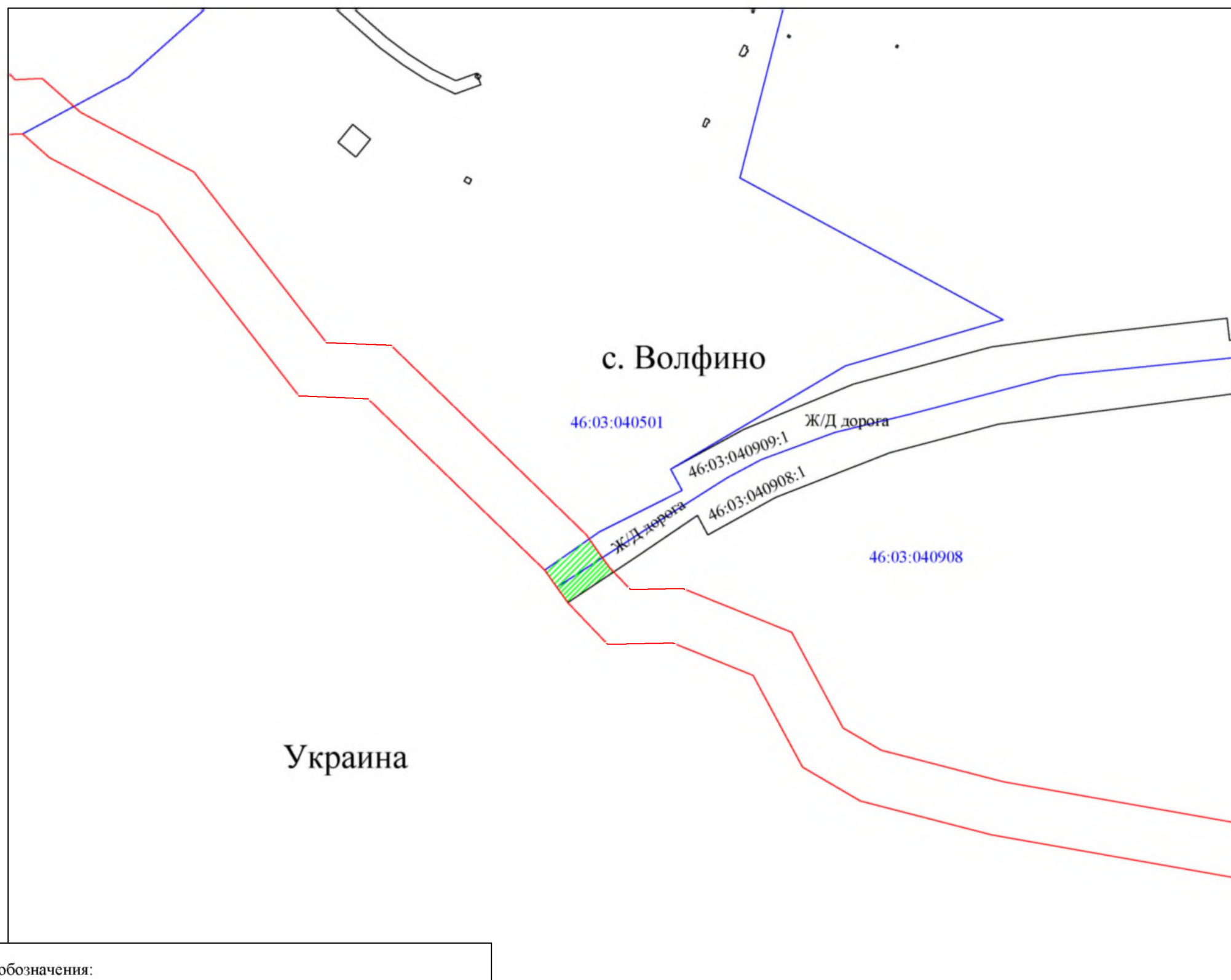


Условные обозначения:

- - образуемый земельный участок (участок шириной 94 м, от Государственной границы вглубь территории РФ)
- - граница земельного участка, установленная в соответствии с федеральным законом, включенная в ГКН
- 46:03:050605 - номер кадастрового квартала
- - граница кадастрового квартала
- зона пересечения образуемого земельного участка с участками внесенными в ГКН
- 46:03:030203:6 - кадастровый номер земельного участка включенного в ГКН



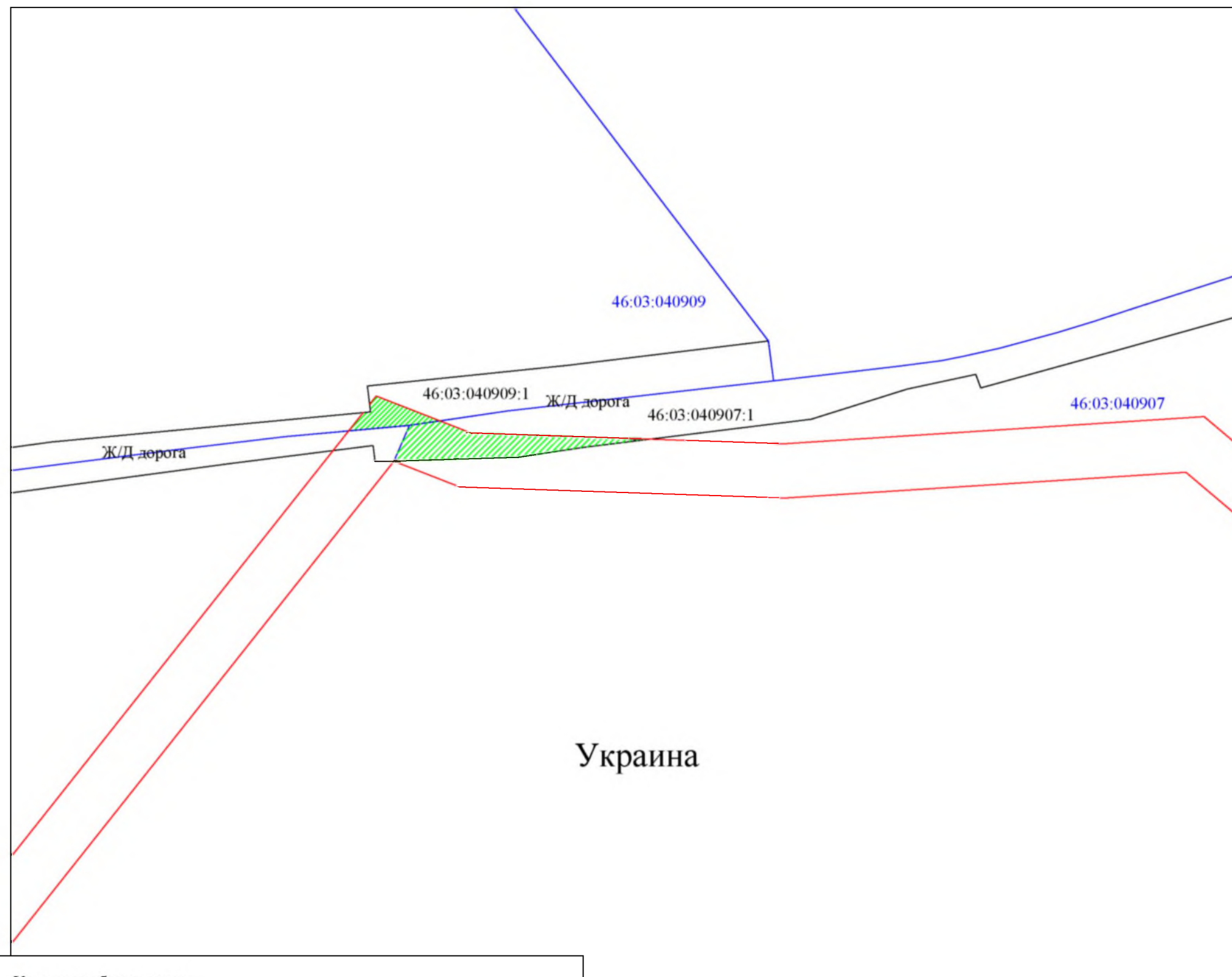
Масштаб 1:8000



Условные обозначения:

- - образуемый земельный участок (участок шириной 94 м, от Государственной границы вглубь территории РФ)
- - граница земельного участка, установленная в соответствии с федеральным законом, включенная в ГКН
- 46:03:050605 - номер кадастрового квартала
- - граница кадастрового квартала
- зона переезда образуемого земельного участка с участками внесенными в ГКН
- 46:03:030203:6 - кадастровый номер земельного участка включенного в ГКН

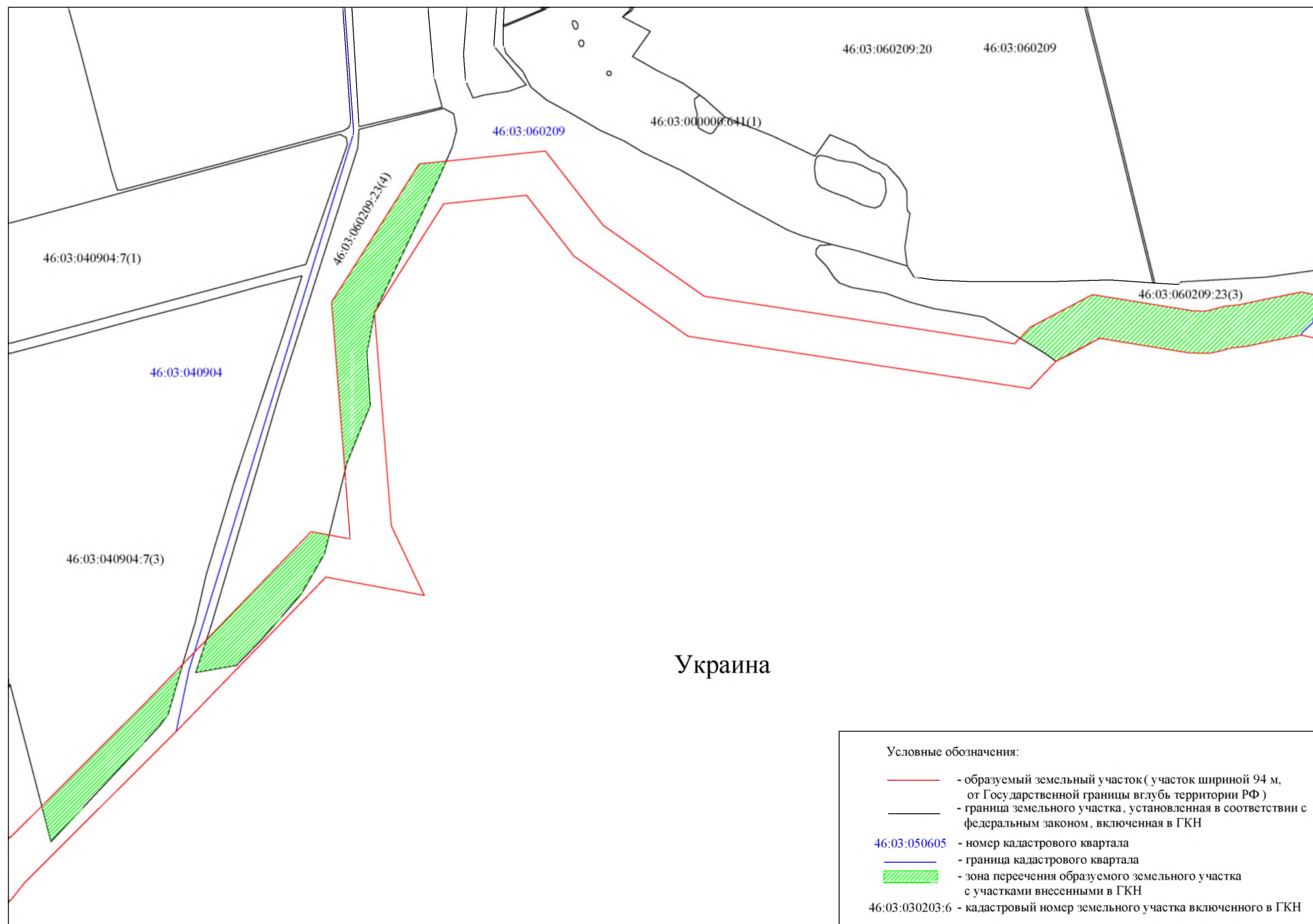
Масштаб 1:8000



Условные обозначения:

- - образуемый земельный участок (участок шириной 94 м, от Государственной границы вглубь территории РФ)
- - граница земельного участка, установленная в соответствии с федеральным законом, включенная в ГКН
- 46:03:050605 - номер кадастрового квартала
- - граница кадастрового квартала
- зона пересечения образуемого земельного участка с участками внесенными в ГКН
- 46:03:030203:6 - кадастровый номер земельного участка включенного в ГКН

Масштаб 1:8000



Условные обозначения:

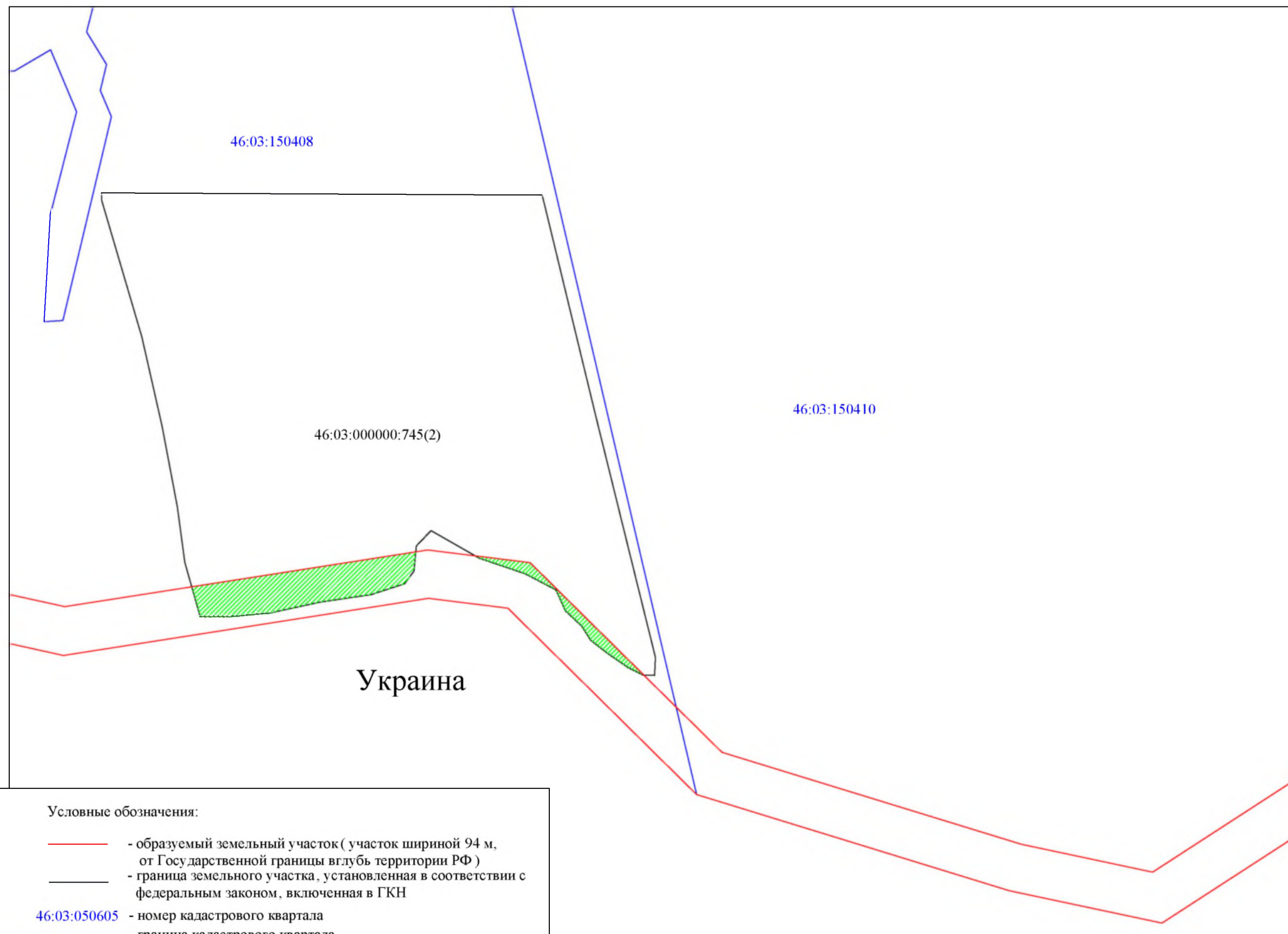
- - образуемый земельный участок (участок шириной 94 м, от Государственной границы вглубь территории РФ)
- - граница земельного участка, установленная в соответствии с федеральным законом, включенная в ГКН
- 46:03:050605 - номер кадастрового квартала
- - граница кадастрового квартала
- зона пересечения образуемого земельного участка с участками внесенными в ГКН
- 46:03:030203:6 - кадастровый номер земельного участка включенного в ГКН



Условные обозначения:

- - образуемый земельный участок (участок шириной 94 м, от Государственной границы вглубь территории РФ)
- - граница земельного участка, установленная в соответствии с федеральным законом, включенная в ГКН
- 46:03:050605 - номер кадастрового квартала
- - граница кадастрового квартала
- зона пересечения образуемого земельного участка с участками внесенными в ГКН
- 46:03:030203:6 - кадастровый номер земельного участка включенного в ГКН

Масштаб 1:8000



Условные обозначения:

- - образуемый земельный участок (участок шириной 94 м, от Государственной границы вглубь территории РФ)
- - граница земельного участка, установленная в соответствии с федеральным законом, включенная в ГКН
- 46:03:050605 - номер кадастрового квартала
- - граница кадастрового квартала
- зона пересечения образуемого земельного участка с участками, внесенными в ГКН
- 46:03:030203:6 - кадастровый номер земельного участка включенного в ГКН

Масштаб 1:8000